

# Древний Восток



Алиева Л., Керимова М.  
Ученицы 10 ППК

|                 |          |           |           |           |           |           |           |
|-----------------|----------|-----------|-----------|-----------|-----------|-----------|-----------|
| <u>Египет</u>   | <u>5</u> | <u>10</u> | <u>20</u> | <u>30</u> | <u>40</u> | <u>50</u> | <u>60</u> |
| <u>Двуречье</u> | <u>5</u> | <u>10</u> | <u>20</u> | <u>30</u> | <u>40</u> | <u>50</u> | <u>60</u> |
| <u>Финикия</u>  | <u>5</u> | <u>10</u> | <u>20</u> | <u>30</u> | <u>40</u> | <u>50</u> | <u>60</u> |
| <u>Ассирия</u>  | <u>5</u> | <u>10</u> | <u>20</u> | <u>30</u> | <u>40</u> | <u>50</u> | <u>60</u> |
| <u>Персия</u>   | <u>5</u> | <u>10</u> | <u>20</u> | <u>30</u> | <u>40</u> | <u>50</u> | <u>60</u> |
| <u>Индия</u>    | <u>5</u> | <u>10</u> | <u>20</u> | <u>30</u> | <u>40</u> | <u>50</u> | <u>60</u> |
| <u>Китай</u>    | <u>5</u> | <u>10</u> | <u>20</u> | <u>30</u> | <u>40</u> | <u>50</u> | <u>60</u> |

## Египет расположен:


1. Между третьим и четвертым порогами Нила

2. Вдоль побережья Красного моря

3. По берегам рек Нил и Евфрат

4. В Северо-Восточной Африке





**ВЫУЧИ!!!**





**МОЛОДЕЦ!!!**



**Земледелие в Египте стало  
главным занятием, так как:**

1. В Египте часто шли дожди

2. В Египте протекало много  
полноводных рек

3. В долине Нила земля была  
мягкой и плодородной

4. По берегам реки находилось  
много свободных, пригодных  
для земледелия полей



Причиной военных походов египетских фараонов было их стремление:

1. Научиться у соседних народов новым способам обработки земли

2. Освободить народы соседних стран от рабства

3. Увеличить свои богатства

4. Усилить власть вельмож



Завоеванная египтянами страна,  
располагавшаяся за первым порогом  
Нила называлась:

1. Сирией

2. Нубией

3. Палестиной

4. Финикией





# Что является признаком государства?

1. Выборы старейшины

2. Образование родовых общин

3. Наличие религиозных верований

4. Наличие определенной территории и границ



В Египте письменность возникла раньше,  
чем в других странах, потому, что:

1. Только в Египте был  
подходящий материал  
для письма

2. В Египте раньше  
сформировался «человек  
разумный»

3. В Египте раньше  
возникло государство

4. Египтяне создали  
алфавит



О каком сооружении египтян идет речь?  
Уже пять тысяч лет каждое утро я вижу бога Солнца, восходящего вдали на берегах Нила. Его первые лучи освещают мое лицо... Я верный страж у ног моего повелителя, столь бдительный и преданный. Что он дал мне свое лицо. Я спутник фараона, я сам фараон.

1. сфинкс

2. обелиск

3. храм

4. саркофаг



Древнее Двуречье  
располагалось:

1. Между реками Нил и  
Евфрат

2. Между реками Тигр и  
Евфрат

3. На Синайском  
полуострове

4. На северо-востоке  
Африки



В Двуречье, как и в Египте:

1. Был жаркий климат

2. Зимой шли ливневые  
дожди

3. Почва была каменистой и  
неплодородной

4. Отсутствовали полезные  
ископаемые



Когда в Двуречье возникли  
первые государства?

1. 2 млн. лет назад

2. 40 тысяч лет назад

3. 5 тысяч лет назад

4. 2 тысячи лет назад



Как называются обязательные правила поведения, установленные государством в обществе?

1. клятвы

2. заклинания

3. законы

4. Хвалебные песни



Крупнейшим городом  
Двуречья был:

1. Ур

2. Фивы

3. Мемфис

4. Тир





Вытянутые треугольные значки, выдавленные на глиняных табличках расщепленной тростинкой, называются:

1. скоропись

2. клинопись

3. алфавит

4. иероглифы



Какую цель преследовали законы царя Хаммурапи? Если долг одолел человека, и он продал за серебро свою жену. Своего сына и свою дочь или отдал их в кабалу, то три года они должны обслуживать дом их покупателя или их закабалителя, в четвертом году им должна быть предоставлена свобода.

1. Законы отменяли рабство

2. Законы запрещали давать деньги или зерно в долг

3. Законы запрещали чеканить деньги из серебра

4. Законы защищали интересы свободного населения



Финикия располагалась:

1. В южной части  
Средиземного моря

2. В восточной части  
Средиземного моря

3. На севере Двуречья

4. В западной части  
Средиземного моря



# Основное занятие финикийцев:

1. торговля

2. земледелие

3. собирательство

4. охота



Из Финикии в древности  
вывозили:

1. Оливковое масло

2. шерсть

3. зерно

4. кожу



Вещество, которое финикийцы добывали из морских моллюсков для окраски тканей, - это:

1. масло

2. стекло

3. пурпур

4. глина



Постоянное поселение,  
созданное в чужой стране, - это:

1. община

2. город

3. деревня

4. колония



Как назывались финикийские корабли?

1. лодки

2. триеры

3. галеры

4. лады





## Недостатком финикийского алфавита было:

1. Большое число букв

2. Большое число иероглифов

3. Сложное написание клинописных знаков

4. Отсутствие букв, обозначающих гласные звуки



## Ассирия располагалась:

1. В южной части  
Двуречья

2. В верхнем течении  
Тигра

3. По берегам Красного  
моря

4. Вдоль побережья  
Средиземного моря



Главным природным богатством Ассирии были:

1. Залежи железной руды

2. Запасы строевого леса

3. Запасы глины и песка

4. Мягкие, плодородные почвы



Главным занятием  
ассирийцев было:

1. земледелие

2. Производство  
предметов роскоши

3. скотоводство

4. Выращивание  
винограда и оливковых  
деревьев



В чем причина военных  
успехов ассирийских царей?

1. Использование  
оружия из меди

2. Привлечение в  
войско рабов

3. Отсутствие  
военачальников

4. Использование  
конницы



## Ниневия была разрушена:

1. В результате землетрясения

2. В результате сильного наводнения

3. В ходе восстания вавилонян и мидийцев

4. В ходе восстания ассирийских бедняков против знати





Ассирийский царь  
Ашшурбанапал известен:

1. Созданием библиотеки  
глиняных книг

2. Разработкой нового свода  
законов

3. Прекращением  
завоевательных походов

4. Постройкой храма Бога Яхве



Расцвет Ассирии пришелся на:

1. 2 тысячелетие до н.э.

2. X в. до н.э.

3. VIII в до н.э.

4. 612 г. до н.э.







Своего могущества Персидская держава достигла при:

1. Тутмосе III

2. Ашшурбанапале

3. Хаммурапи

4. Дарии I





Главную силу персидского  
войска составляли:


1. рабы

2. Ассирийская конница

3. 10 тысяч «бессмертных»

4. Жители покоренных областей





Персидские цари носили титул  
«великий царь, царь царей» ,  
потому, что:


1. Были очень высокого роста

2. Славились своей добротой  
и милосердием

3. Подчинили себе правителей  
других государств

4. Были родственниками  
правителей других государств  
Азии





Границы Персидской державы достигали реки Инд на востоке и Средиземного моря на западе при царе:


[1. Тутмосе III](#)

[2. Ашшурбанапале](#)

[3. Кире Великом](#)

[4. Хаммурапи](#)





Человека сравнивают с  
лидийским царем Крезом, когда  
хотят подчеркнуть его:

1. богатство

2. могущество

3. ум

4. образованность





Выражение «валтасаров пир»  
связано с:

1. Законами царя  
Хаммурапи

2. Взятием персами  
Вавилона

3. Победami ассирийских  
царей

4. Взятием  
израильтянами Иерихона





Золотая монета Дария I  
называлась:

1. злотый

2. дарик

3. сатрик

4. драхма





Где расположена Индия?

1. В западной Азии

2. В Южной Азии

3. На Синайском  
полуострове

4. В Северо-  
Восточной Африке





Освоение долины Ганга  
стало возможным после:

1. Падения Персидской  
державы

2. Создания свода  
законов Хаммурапи

3. Объединения Индии  
под властью царя Ашоки

4. Появления железных  
орудий труда



Главными богами древних индийцев были бог Солнца и бог дождя, потому что:

1. В Индии было мало солнечных дней

2. Земледелие было главным занятием индийцев

3. Индийцы любили загорать и купаться

4. В Индии не было крупных полноводных рек



Какое изобретение было  
сделано в Индии?

1. стекло

2. иероглифы

3. шахматы

4. водяные часы



Буддизм – это:

1. Название государства

2. густые, труднопроходимые  
заросли

3. Название земледельческого  
орудия труда

4. Религиозное учение,  
возникшее в Азии



Каста – это:

1. Название города в Индии

2. Земледельческое орудие  
труда

3. Большое и сильное  
государство

4. Группа людей, обладающая  
определенными правами и  
обязанностями,  
передающимися по наследству



# Объединение Индии в единое государство произошло:

1. В 3000 г. до н.э.

2. В 1792 г. до н.э.

3. В III в. до н.э.

4. В X в. до н.э.



Где располагается Китай?

[1. В Северной Африке](#)

[2. В Восточной Азии](#)

[3. В Северной Азии](#)

[4. В Западной Азии](#)



Какой материал использовали  
китайцы для письма?

1. бамбук

2. папирус

3. глиняные дощечки

4. пальмовые листья





Какую систему письма использовали китайцы?

1. алфавит

2. клинопись

3. иероглифы

4. кириллицу



# Что изобрели китайцы:

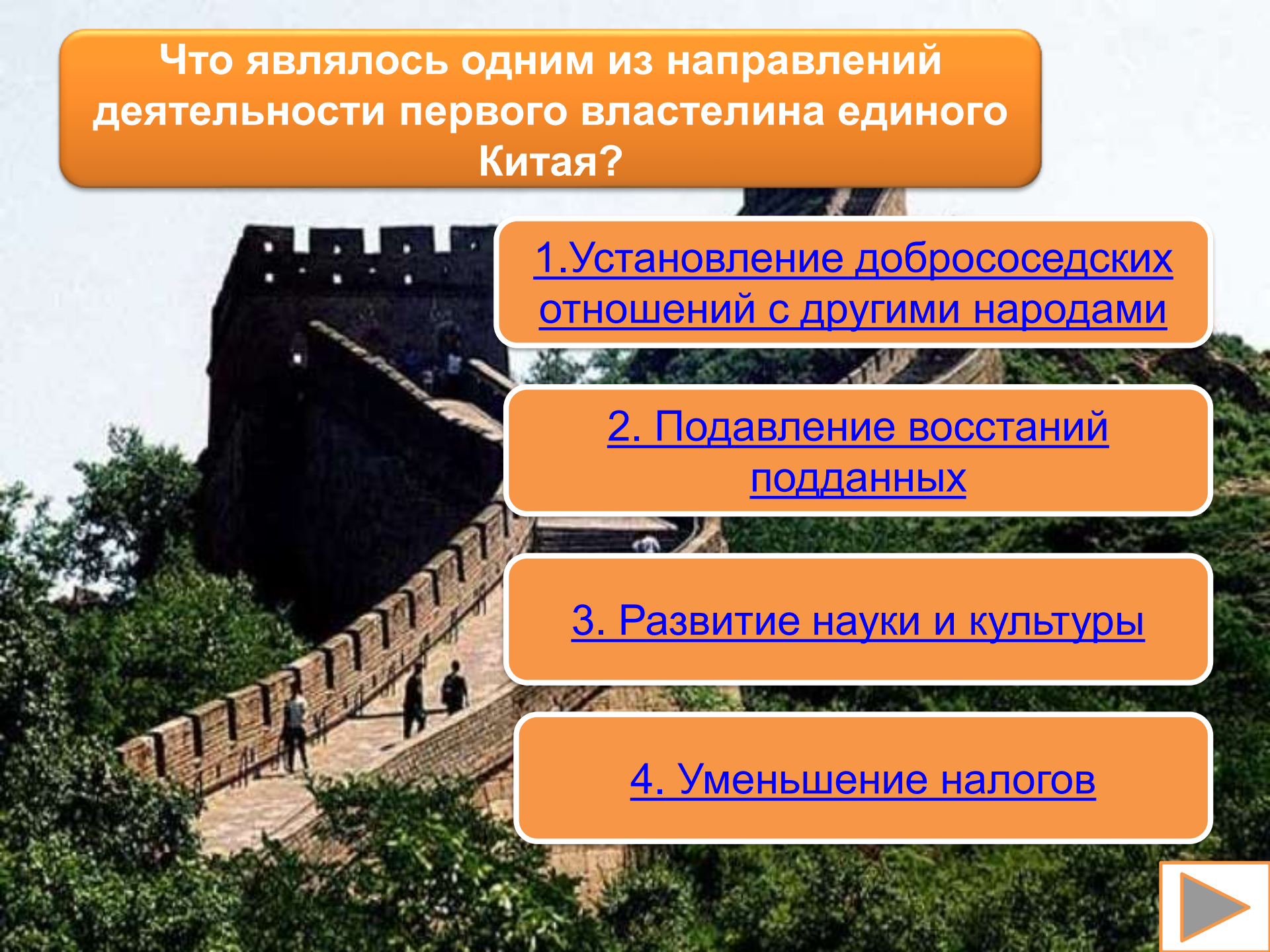
1. шелк

2. шахматы

3. стекло

4. сахар





Что являлось одним из направлений деятельности первого властелина единого Китая?

1. Установление добрососедских отношений с другими народами

2. Подавление восстаний подданных

3. Развитие науки и культуры

4. Уменьшение налогов



Кто является автором следующего высказывания?  
Будьте почтительны к родителям и учителям вашим.  
Только в милосердии и самопожертвовании опережайте их.  
Что себе не пожелаешь, того не делай и другим.

1. Брахма

2. Соломон

3. Конфуций

4. Ашшурбанапал



# Объединение Китая в единое государство произошло:

1. В 1792 г. до н.э.

2. В 612 г. до н.э.

3. В 525 г. до н.э.

4. В 221 г. до н.э.



- Картинка на 1 слайд - <http://img-2005-10.photosight.ru/24/1097943.jpg>
- Египетские пирамиды - <http://3umfs.ru/assets/images/egyrt/12.jpg>
- Древнее Двуречье - <http://900igr.net/datai/istorija/Mir-istorii/0023-051-Drevnee-Dvureche.jpg>
- Древняя Финикия - [http://school.xvatit.com/images/b/bb/History\\_5\\_15\\_2.jpg](http://school.xvatit.com/images/b/bb/History_5_15_2.jpg)
- Древняя Ассирия - <http://900igr.net/datai/istorija/Assirijskaja-derzhava/0014-012-Assirijskaja-armija.jpg>
- Древняя Персия - [http://2mir-istorii.ru/uploads/novosti3/drevniy\\_mir.jpg](http://2mir-istorii.ru/uploads/novosti3/drevniy_mir.jpg)
- Древняя Индия - [http://www.fotoart.org.ua/albums/userpics/india\\_photo\\_wallpapers\\_005.jpg](http://www.fotoart.org.ua/albums/userpics/india_photo_wallpapers_005.jpg)
- Древний Китай - <http://www.pravmir.ru/wp-content/uploads/2013/07/China.jpg>